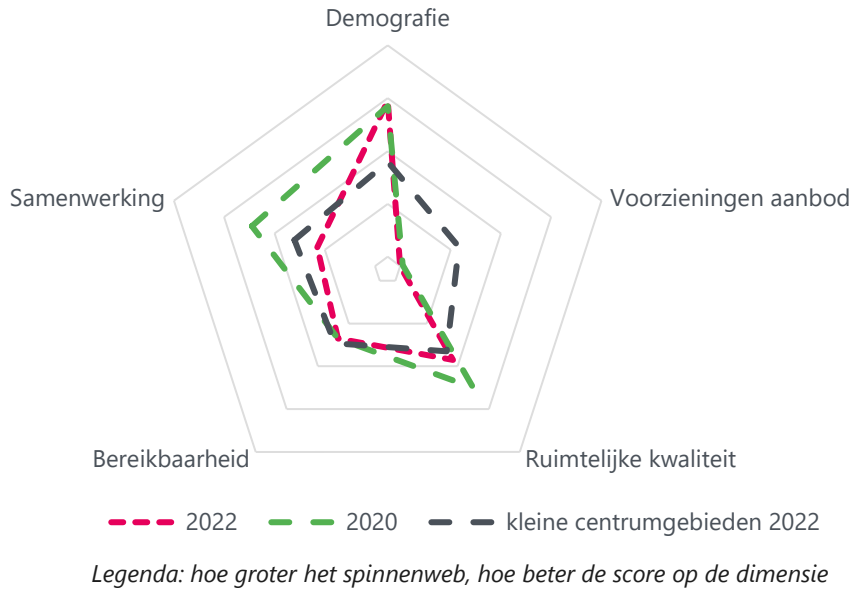


Vitaliteitsbenchmark Gelderland 2022: centrumgebied Driel in beeld

Driel valt in de categorie 'kleine centrumgebieden'



Demografie

	2020	2022	kleine centrumgebieden 2022
Bevolkingsgroei tot 2050	3%	8%	5%
Vergrijzing	19%	20%	23%
Besteedbaar inkomen*	€ 45.700	€ 51.900	€ 49.888
Aandeel studenten	3%	3%	3%
Consumenten binnen bereik	direct (10 km)	273.582	288.394
	indirect (30 km)	1.472.898	1.520.218
			1.274.435

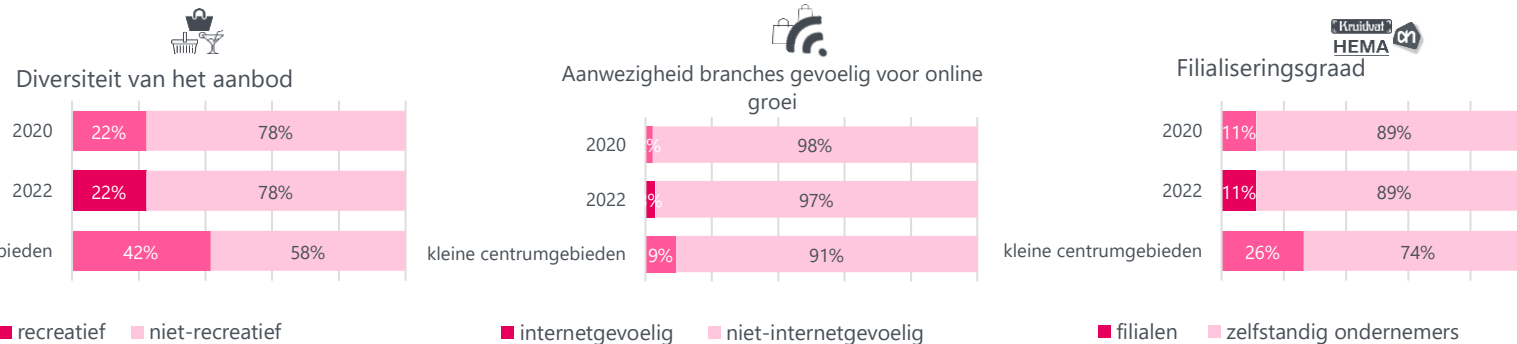
* besteedbaar inkomen is voor alle centra toegenomen tussen 2020 en 2022

Samenwerking

Er is een centrumvisie opgesteld voor Driel. Daarnaast is er een ondernemersvereniging in Driel en vindt er overleg plaats tussen de gemeente en ondernemers. Er is ook een centrummanager aangesteld.

Voorzieningenaanbod

- In 2022 kent Driel 18 consumentgerichte voorzieningen (exclusief leegstand). In 2020 waren dit 18 consumentgerichte voorzieningen (exclusief leegstand). Gemiddeld kennen centrumgebieden in 2022 in de categorie 'kleine centrumgebieden' 51 consumentgerichte voorzieningen (exclusief leegstand)
- Binnen 20 kilometer van Driel zijn 26 grotere centrumgebieden (o.a. Arnhem & Ede) gelegen. Binnen 40 kilometer van Driel zijn 64 grotere centrumgebieden (o.a. Oss & Tiel) gelegen.
- Het gemiddelde winkelvloeroppervlak in m2 bedraagt in Driel 104
- Voor kleine centrumgebieden bedraagt dit gemiddelde winkelvloeroppervlak 172 m2



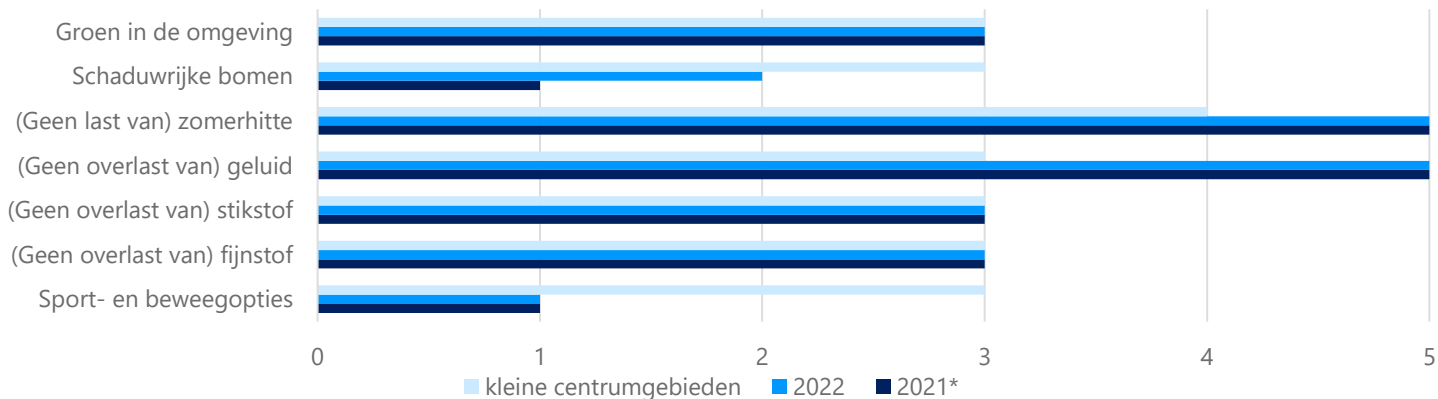
Samenvatting score

Vergeleken met andere kleine centrumgebieden is de demografische situatie in Driel een stuk gunstiger. De geschatte bevolkingsgroei tot 2050 is naar boven bijgesteld tot +8% en de vergrijzing is relatief laag met 20%, ten opzichte van 23% in vergelijkbare centrumgebieden. De leegstand bedraagt 0% in Driel, wat uitzonderlijk is. Op andere gebieden scoort Driel vergelijkbaar met andere centrumgebieden, behalve wanneer er wordt gekeken naar het voorzieningenaanbod. Met 18 consumentgerichte voorzieningen heeft Driel minder te bieden dan andere centra (51) en daarnaast is het aanbod niet erg divers. Tevens is het centrum niet erg compact, dit zijn verbeterpunten.

Vitaliteitsbenchmark Gelderland 2022: centrumgebied Driel in beeld

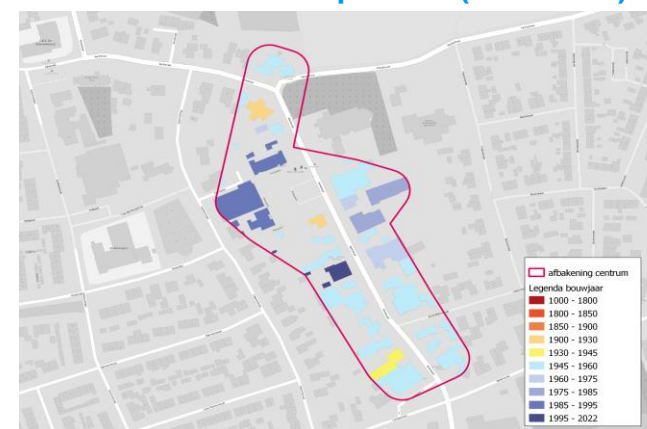
Driel valt in de categorie 'kleine centrumgebieden'

Kwaliteit van de leefomgeving



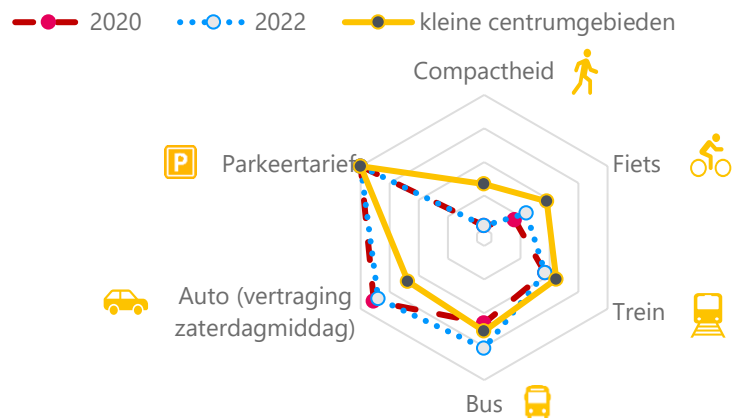
*Geen gegevens uit 2020 beschikbaar voor deze indicator

Historische waarde panden (voor 1940): 7%



1 = (matig) 2 = (voldoende) 3 = (ruim voldoende) 4 = (goed) 5 = (zeer goed)

Bereikbaarheid



Legenda: hoe groter het spinnenweb, hoe beter de score op de dimensie

Wat logistiek betreft zijn de volgende maatregelen getroffen in Driel:



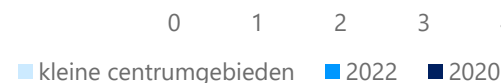
Toerisme



Digitale vindbaarheid



Veiligheid



Leegstand

Driel kent **0%** leegstand

In 2020 bedroeg de leegstand **0%** leegstand

Gemiddeld kennen centrumgebieden in de categorie 'kleine centrumgebieden' **8%** leegstand

|2022 | Goudappel BV

[Klik hier voor toelichting indicatoren, bronnen en verantwoording](#)

In opdracht van de provincie Gelderland. Aan deze factsheets kunnen, ondanks zorgvuldige samenstelling, geen rechten worden ontleend.

Goudappel
MOBILITEIT BEWEEGT ONS

provincie
Gelderland